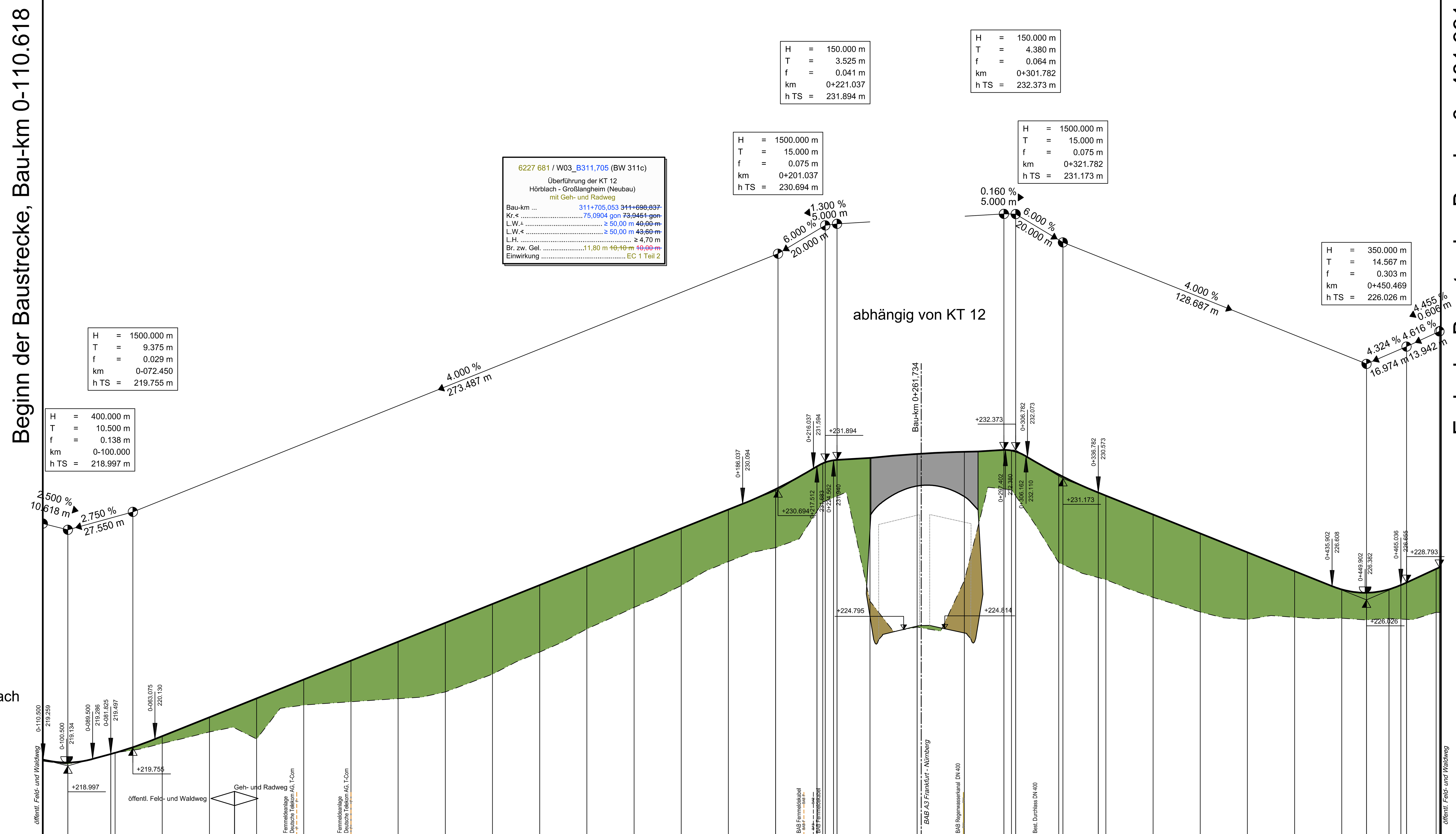

Station	Gradiente ①	Gelände ②
-110.618	219.262	219.21
-100.000	219.135	219.07
-80.000	219.548	219.55
-72.450	219.784	219.66
-60.000	220.253	219.94
-40.000	221.053	220.43
-20.000	221.853	220.13
0.000	222.653	221.57
20.000	223.453	221.71
40.000	224.253	221.84
60.000	225.053	222.13
80.000	225.853	222.88
100.000	226.653	223.81
120.000	227.453	224.80
140.000	228.253	225.71
160.000	229.053	226.63
180.000	229.853	227.65
200.000	230.718	228.24
201.037	230.769	228.28
220.000	231.811	230.17
221.037	231.853	230.21
226.037	231.959	230.42
240.000	232.042	225.97
260.000	232.162	224.87
280.000	232.281	226.84
296.782	232.381	230.73
300.000	232.353	230.69
301.782	232.309	230.43
320.000	231.338	227.61
321.782	231.248	227.53
340.000	230.444	226.89
360.000	229.644	226.13
380.000	228.844	225.51
400.000	228.044	225.19
420.000	227.244	225.29
440.000	226.468	225.25
450.469	226.329	225.18
460.000	226.474	225.24
467.443	226.760	225.20
480.000	227.339	225.50
481.385	227.403	225.49
481.991	227.430	225.49

Bau-km 0-100 0+000 0+100 0+200 0+300 0+400

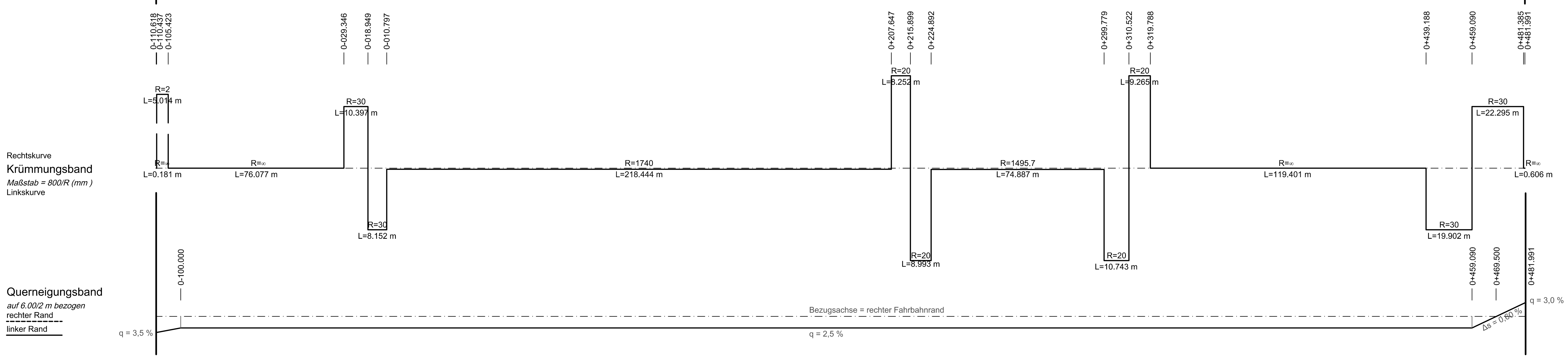

Zeichenerklärung

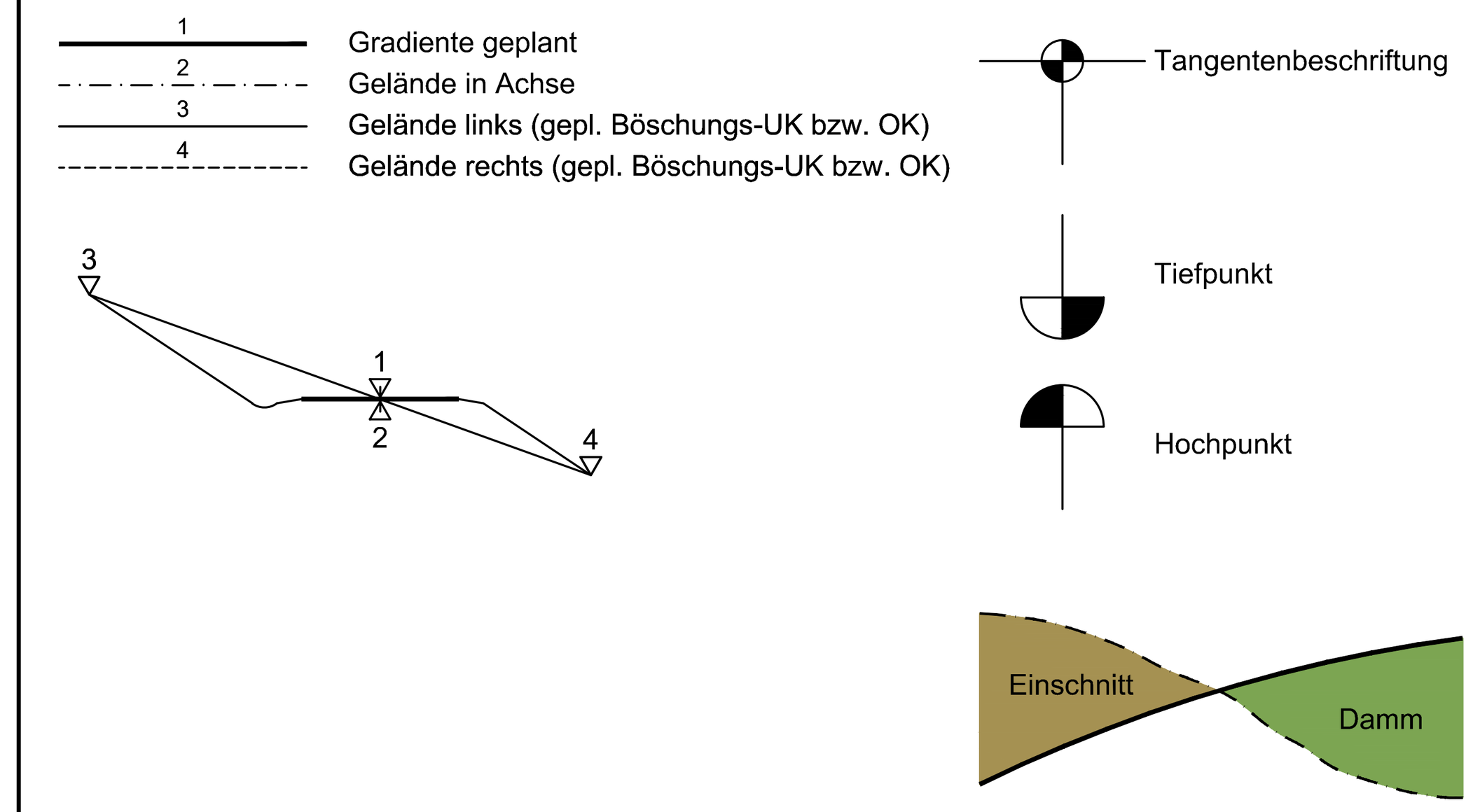

Planänderung vom 26.07.2016 ersetzt Unterlage 8.4 Blatt 6.2

Nr.	Art der Änderung	Datum	Name
3	Neutrassierung Geh-/Radweg	26.07.16	Ernst

Entwurfsbearbeitung:

Wagner Ingenieure
Beratende Ingenieure für Bauwesen

Domagkstraße 1a, 80807 München
Ruf: +49 89 680896-3, Fax: +49 89 680896-59
E-Mail: kontakt@wagner-ingenieure.com

	Datum	Zeichen
bearbeitet	26.07.2016	erc
gezeichnet	26.07.2016	was
geprüft	26.07.2016	lis

München, den 26.07.2016

Freistaat Bayern
Autobahndirektion Nordbayern

Flaschenhofstraße 55, 90402 Nürnberg,
TEL. 0911/4621-01, FAX 0911/4621-456, E-MAIL: poststelle@abdnb.bayern.de

Unterlage	8.4
Blatt Nr.	6.2EEE
Datum	Zeichen

Planfeststellung

BAB A3 Frankfurt - Nürnberg

östlich Mainbrücke Dettelbach - westlich AS Wiesentheid

6-streifiger Ausbau
von Bau-km 306+200 bis Bau-km 318+582,953

	Gz:	Datum	Zeichen
bearbeitet	Gz:		
gezeichnet	Gz:		
geprüft	Gz: 412	Juli 2016	Lösch
	Gz:		

Höhenplan
6227 681 / W03_B311,699 (BW 311c)
Geh- und Radweg entlang KT 12

Maßstab 1 : 1.000 / 100

Aufgestellt:
Nürnberg, den 29.07.2011 / 26.07.2016
Autobahndirektion Nordbayern

Kaiser, Baudirektor

Projekt: DD000231

Datei: 08_4-6_1 Höhenplan BW311c-Blatt 1.plt

Diese(r) Unterlage/Plan darf ohne vorherige Genehmigung des Erstellers nicht veröffentlicht, vervielfältigt oder geändert, noch für ein anderes Bauvorhaben genutzt werden, als für das, das auf dem Plankopf/Betreff ausgewiesen ist.
PFAD/BEARBEITER